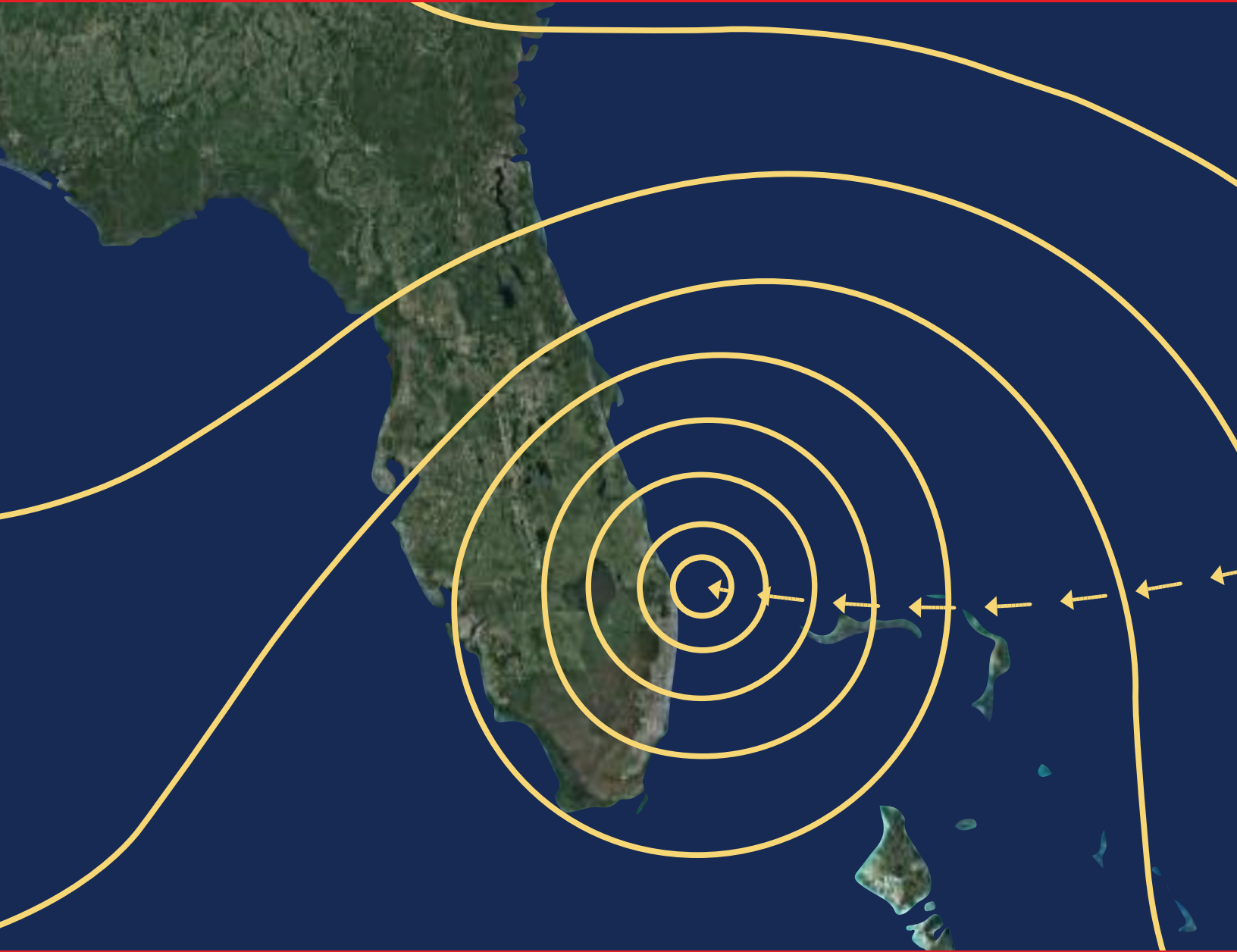


JACKSONVILLE TRANSPORTATION AUTHORITY

Guía de  y preparación
evacuación para huracanes



JACKSONVILLE
TRANSPORTATION
AUTHORITY



La Autoridad de Transporte de Jacksonville (The Jacksonville Transportation Authority, JTA) está comprometida con ayudar al público a prepararse para un huracán. Esta guía se ha desarrollado para ayudar a comprender qué servicios están disponibles para usted y su familia en caso de una evacuación voluntaria u obligatoria.

Si bien esta guía es específica para huracanes, la misma información se aplicará a cualquier evacuación necesaria. Entender estos servicios lo ayudará a **PLANEAR AHORA**, antes de que sea necesario hacer una evacuación.

EVACUACIÓN A REFUGIOS PÚBLICOS

Durante una orden de evacuación, el Centro de Operaciones de Emergencia (Emergency Operations Center, EOC) de Jacksonville anunciará y abrirá los refugios públicos.

Si se emite una orden de evacuación para su barrio y usted no puede abandonar la zona, la JTA brindará transporte gratuito únicamente a los refugios públicos abiertos.

Durante una orden de evacuación, y dependiendo de dónde viva en Jacksonville, existen dos formas de usar los servicios de la JTA:

- 1** Tome cualquier autobús de la JTA que diga “Evacuation Shuttle” (autobús de conexión para evacuación) en una ruta regular de autobús de la JTA antes de la hora de corte anunciada.

— O BIEN —

- 2** Diríjase a cualquiera de las ubicaciones de punto de salida públicas especialmente designadas:

Fletcher High School
700 Seagate Avenue
Neptune Beach, FL 32266



Baldwin Middle-High School
291 Mill Street, West
Baldwin, FL 32234

Mayport Middle School
2600 Mayport Road
Atlantic Beach, FL 32233

Jacksonville Beach Elementary
315 South 10th Street
Jacksonville Beach, FL 32250

Al usar cualquiera de esas opciones, lo llevarán a un centro de transferencia donde cambiará de autobús y luego lo transportarán a un refugio público.

LEYENDA DEL MAPA

-  Rutas de evacuación
-  Dirección de evacuación

LUGARES DE RECOGIDA

-  **Mayport Middle School**
2600 Mayport Road
Atlantic Beach, FL 32233
-  **Fletcher High School**
700 Seagate Avenue
Neptune Beach, FL 32266
-  **Jacksonville Beach Elementary**
315 South 10th Street
Jacksonville Beach, FL 32250
-  **Baldwin Middle-High School**
291 Mill Street, West
Baldwin, FL 32234



TENGA EN CUENTA LO SIGUIENTE

Para la seguridad de todos, la JTA debe interrumpir todas las formas y servicios de transporte antes de que se hagan sentir los efectos de una tormenta.

Los servicios se cerrarán si ocurre lo siguiente:

1. lo indica el Centro de Operaciones frente a Emergencias de la COJ;
2. los vientos sostenidos llegan a 35 mi/h (56 km/h);
3. ocurren otras condiciones peligrosas que afectan la seguridad operacional.



PREPARACIÓN ANTES DE LA TEMPORADA

Antes de la temporada de huracanes, desarrolle o actualice su plan frente a emergencias. Reúnase con su familia para conversar acerca de lo que harán en caso de una emergencia. Haga las siguientes preguntas:

¿Cuál es su plan de escape?

Conozca su zona de evacuación y establezca una ruta de evacuación.

¿Dónde se reunirán?

Los miembros de su familia deben tener un punto de reunión establecido en caso de que se separen. También tenga en cuenta dónde se reunirán en caso de evacuación.

¿Tiene un kit de provisiones de emergencia?

El kit debe incluir provisiones suficientes para tres días para cada persona de la familia.

¿Cómo se comunicará con su familia en caso de una emergencia?

No siempre puede contar con que su teléfono funcione, especialmente si las torres quedan fuera de servicio.

¿Quién es su contacto fuera de la ciudad?

Una persona con la que cada uno de los miembros de su familia se pueda comunicar para establecer contacto y decirle cómo se encuentra.

¿Tiene un plan para todos los miembros de su hogar?

Esto incluye a los niños, mascotas y personas que necesitan ayuda adicional. Piense en los medicamentos que deben empacar.

¿Compartió su plan?

Debe compartir su plan de emergencia con amigos, compañeros de trabajo y familiares que vivan fuera de la ciudad.

LISTAS DE VERIFICACIÓN PREVIAS A LA EVACUACIÓN

Antes de evacuar, asegúrese de tener los artículos que necesitará.

- Listas de contacto con números de teléfono importantes
- Dinero en efectivo, tarjetas de crédito o cheques de viajero
- Documentos importantes (identificaciones, documentos del seguro médico y de la vivienda, registros de cuentas, fotos familiares)
- Necesidades de los bebés (leche de fórmula, comida y pañales)
- Ropa para cada miembro de la familia (un cambio de ropa completo adecuado al clima, incluido calzado resistente)
- Agua (un galón por persona, por día, para al menos siete días)
- Alimentos no perecederos
- Abridor de latas manual
- Baterías adicionales
- Radio para la información sobre el clima de la Oficina Nacional de Administración Oceánica y Atmosférica (National Oceanic and Atmospheric Administration, NOAA) (que funcione con baterías o arranque a manivela)
- Linterna (que funcione con baterías o arranque a manivela)
- Teléfono celular (cargador, cargador portátil e inversor de corriente)
- Artículos de higiene personal (cepillo de dientes, pasta dental, champú, jabón, loción, desodorante, toallitas húmedas)
- Lentes de leer/lentes de contacto
- Kit de primeros auxilios
- Necesidades médicas (silla de ruedas, muletas, caminadores, medicamentos de venta bajo receta y de venta libre, dispositivos para la audición y baterías adicionales)
- Desinfectante de manos
- Mascarillas faciales

- Toallitas desinfectantes
- Artículos desinfectantes (toallitas húmedas, bolsas para basura y bridas de plástico)

PROVISIONES PARA MASCOTAS

No se olvide de las necesidades de sus mascotas.




- Alimento y agua, platos
- Medicamentos
- Historial de vacunación y registro
- Bolsas de plástico para desechos de las mascotas
- Transportadora o jaula, bozal
- Piedras sanitarias y recipiente para desechos
- Collar o arnés con placa de identificación, placa de vacunación antirrábica y correa
- Toallas de papel y desinfectante
- Foto actual de usted y su familia con las mascotas
- Artículos para el bienestar (juguetes, premios y sitio donde dormir)

PROVISIONES ADICIONALES

Considere agregar los siguientes artículos, según sus necesidades individuales:

- Fósforos o encendedor
- Mapas regionales y locales
- Bolsas de dormir y cobijas adicionales
- Juego portátil de utensilios (paños y platos de papel, vasos de plástico y utensilios)
- Actividades (libros, juegos y rompecabezas)
- Silbato
- Extintor
- Herramienta multipropósito
- Radio de dos vías



PUNTOS IMPORTANTES QUE DEBE CONOCER

- **Tenga paciencia.** El transporte y traslado durante una evacuación por huracán puede demorar varias horas.
- Los vehículos particulares de familiares y amigos son siempre la alternativa más rápida y fácil para evacuar.
- En caso de emergencia, las personas que usan el transporte público de la JTA no pueden elegir su refugio de destino.
- La JTA solamente transportará mascotas aprobadas por el Centro de Operaciones de Emergencia de Jacksonville: perros, gatos, roedores (como hámsteres, jerbos, etc.), pájaros y conejos.
- No se permiten reptiles en los refugios.
- Los dueños deben cuidar a sus animales cuando se encuentren en refugios en los que se aceptan mascotas.

Para obtener más información, comuníquese con la ciudad de Jacksonville al **(904) 630-CITY (2489)**.

SI TIENE NECESIDADES MÉDICAS ESPECIALES

Al emitirse una orden de evacuación, la JTA brindará transporte hacia un refugio designado a los residentes registrados con necesidades médicas especiales.

Cómo registrarse

Llame a la Oficina de Planificación frente a Emergencias de la ciudad de Jacksonville al **(904) 255-3172**.

Una vez hecho el registro, la JTA puede transportar a los individuos a refugios públicos designados para personas con necesidades médicas especiales.

Es obligatorio registrarse previamente en la oficina de la ciudad. Los residentes están obligados a registrarse todos los años para poder participar de las evacuaciones destinadas a necesidades médicas especiales. **El registro NO se transfiere de un año al otro.**



Zonas donde NO brindan servicio las rutas de la JTA.

Si no hay servicio de autobús de la JTA en su zona durante un huracán, llame al **(904) 630-CITY** o **(904) 630-2489** para recibir instrucciones sobre cómo evacuar. Habrá servicios especiales a disposición, y el personal lo ayudará a identificar sus opciones.

ESCALA DE VIENTOS DE HURACANES SAFFIR-SIMPSON

La Escala de vientos de huracanes Saffir-Simpson es una puntuación de 1 a 5 que se basa en la velocidad de los vientos sostenidos de un huracán. Esta escala hace una estimación de los posibles daños a los bienes. Los huracanes que alcanzan la categoría 3 o más se consideran huracanes mayores debido a su potencial de causar daños importantes y una pérdida significativa de vidas. De todos modos, las tormentas de categoría 1 y 2 también son peligrosas y exigen medidas preventivas.

1 DAÑO MÍNIMO
De 74 a 95 mph
(119 a 152 km/h)




4 DAÑO EXTREMO
De 130 a 156 mph
(209 a 251 km/h)




2 DAÑO MODERADO
De 96 a 110 mph
(154 a 177 km/h)



5 DAÑO CATASTRÓFICO
Más de 157 mph
(252 km/h)



3 DAÑO EXTENSO
De 111 a 129 mph
(178 a 207 km/h)




Ciudad de Jacksonville (City of Jacksonville, COJ) (904) 630-CITY (2489)
División de Planificación frente a Emergencias de la COJ (904) 255-3110
Servicio al cliente de la JTA (904) 630-3100; teléfono para sordomudos
TTY (904) 630-3191



APLICACIÓN SEE & SAY (VER E INFORMAR) DE LA JTA

La aplicación de la JTA le permite informar incidentes y actividades sospechosas, así como recibir alertas de emergencia y servicios.

Tienda de aplicaciones



Google Play



Información sobre condiciones ambientales graves de la JTA

jtafla.com/severeweather

Sitio web del Centro de Planificación frente a Emergencias de la COJ JaxReady.com

Sitio web del Servicio Nacional del Clima nws.noaa.gov

Tienda de aplicaciones y Google Play



Aplicación JAXREADY

La aplicación de la ciudad de Jacksonville lo ayuda a monitorizar las amenazas de clima intenso, hacer planes de evacuación y recibir actualizaciones.



Autoridad de Transporte de Jacksonville

100 LaVilla Center Drive
Jacksonville, FL 32204

jtafla.com
(904) 630-3100